

УТВЕРЖДАЮ:

Директор МКУ «Нижегородлес»

В.В.Кукушкин

2024 г.



**Акт
обследования аварийных деревьев № 17**

лесных насаждений, закрепленных за муниципальным казенным учреждением
«Нижегородское городское лесничество»

Нижегородская область

(субъект Российской Федерации)

Место проведения: вдоль дорожки от Анкудиновского шоссе до улицы Цветочная

Участковое лесничество	Урочище (дача)	Квартал (кварталы)	Выдел (выделы)
Приокское	-	10	23
Приокское	-	10	27
Приокское	-	10	31
Приокское	-	10	33

Перечетная ведомость аварийных деревьев, назначаемых в рубку

№ дерева	Координаты	Порода	Высота, м	Диаметр, см	Запас, куб.м	Структурные изъяны, характеризующие аварийность дерева	Сроки проведения мероприятия
1	2	3	4	5	6	7	8
Квартал 10 выдел 23 (вдоль дорожки)							
1	N 56,26359 E 44,00276	дуб	16	66	2,729	слом ствола под кроной	2024
Квартал 10 выдел 27 (вдоль дорожки)							
2	N 56,26357 E 44,00353	осина	21	40	1,206	сухостой, стволовая гниль	2024
Квартал 10 выдел 33 (вдоль дорожки)							
3	N 56,26282 E 44,00456	черемуха	12	26	0,318	расщепление ствола, опасный наклон	2024
4	N 56,263 E 44,00579	черемуха	17	20	0,251	обрыв корней (вывал)	2024
5	N 56,26281 E 44,00626	осина	11	32	0,45	слом ствола под кроной	2024
6	N 56,26269 E 44,00662	осина	19	30	0,622	обрыв корней (вывал)	2024
7	N 56,2626 E 44,00667	осина	20	26	0,488	слом ствола под кроной	2024
8	N 56,2627 E 44,00719	вяз	24	46	1,884	сухостой, стволовая гниль	2024
9	N 56,26216 E 44,00714	осина	18	26	0,446	сухостой, стволовая гниль	2024
10	N 56,26314 E 44,00894	вяз	20	32	0,777	сухостой, стволовая гниль	2024
Квартал 10 выдел 31 (вдоль дорожки)							
11	N 56,26325 E 44,0087	осина	18	20	0,264	обрыв корней (вывал)	2024
12	N 56,26355 E 44,00668	вяз	19	20	0,29	сухостой, стволовая гниль	2024
13	N 56,26359 E 44,00675	вяз	21	28	0,62	сухостой, стволовая гниль	2024
14	N 56,26362 E 44,00629	вяз	20	24	0,437	сухостой, стволовая гниль	2024
Квартал 10 выдел 33 (вдоль дорожки)							
15	N 56,26368 E 44,00545	вяз	21	28	0,62	сухостой, стволовая гниль	2024
16	N 56,26365 E 44,0049	осина	11	26	0,297	слом ствола под кроной	2024
17	N 56,26367 E 44,00484	осина	17	24	0,362	обрыв корней (вывал)	2024
18	N 56,26335 E 44,00471	вяз	18	26	0,468	сухостой, стволовая гниль	2024

ЗАКЛЮЧЕНИЕ

С целью недопущения причинения вреда жизни и здоровью граждан, ущерба государственному имуществу, имуществу граждан и юридических лиц и предотвращения негативных процессов: рекомендуется провести мероприятие – рубку аварийных деревьев вдоль дорожки от Анкудиновского шоссе до улицы Цветочная породы: осина в количестве 8 штук объемом 4,135 куб.м, вяз в количестве 7 штук объемом 5,096 куб.м, черемуха в количестве 2 штуки объемом 0,569 куб.м, и одного дуба объемом 2,729 куб.м.

Мероприятия, необходимые для предупреждения повреждения или поражения смежных деревьев, осуществляются в соответствии с правилами санитарной безопасности в лесах от 09.12.2020 № 2047, правилами осуществления мероприятий по предупреждению распространения вредных организмов от 09.11.2020 № 912, а также правилами заготовки древесины и особенностями заготовки древесины в лесничествах, указанных в статье 23 Лесного кодекса Российской Федерации от 01.12.2020 № 993.

Исполнитель работ по проведению обследования аварийных деревьев:
заместитель начальника отдела ОЗиВЛ МКУ «Нижегородлес»

Ф.И.О. Белоненко А.В.

Подпись _____

Дата составления документа 23.05.2024 Телефон 8(831)-228-01-68

Материалы фотофиксации:





Дерево 1
56,26357, 44,00272, 188,6м
22/05/2024 14:36:21






Дерево 2
66,26351, 44,00353, 197.8м
22/05/2022 14:44:59









Дерево 6
56.26273, 44.00659, 214,5м
22/05/2024 15:00:52



Дерево 7
56,26265, 44,00664, 212,2м
22/05/2024 15:02:23









Дерево 9
56,26206, 44,00716, 201,4м
22/05/2024 15:11:47











Дерево 13

57.551, 44.00661, 207.7м

22/05/2024 15:30:19









17

16

Дерево 16-17
56,26352, 44,00488, 200,7м
22/05/2024 15:40:13



Дерево 18
56.28382, 44.00471, 203.7м
22/05/2024 15:42:48